






「地域の良い景観資源」リスト		03	檜山振興局
		05	奥尻町
No.	名称	写真	説明
1	宮津弁天 所在地:奥尻町字宮津		天保2年、弁天岬の山頂に島の漁師たちがニシンなどの大漁祈願のために奉納したものです。対岸に檜山海岸を望むことができます。
2	鍋釣岩 所在地:奥尻町字奥尻		島の玄関口奥尻港の間近にある奥尻島のシンボルとなっている鍋釣岩です。高さ19.5mのドーナツ状の岩が鍋の鉉の形に見えることからこの名が付けられています。
3	屏風立岩 所在地:奥尻町字湯浜		奥尻島の西海岸にある奇岩です。四季を通じて色々な様相を見ることができます。近くには温泉施設や彫刻公園があります。
4	無縁島 所在地:奥尻町字湯浜		奥尻島の西海岸に浮かぶ小島です。日本海に落ちる夕日を美しく望むことができます。
5	群来岬 所在地:奥尻町字米岡		奥尻島の南部に位置する群来岬は海岸と牧歌風景が調和しており、近年、周辺に遊歩道(奥尻フットパス 空港・大寺屋敷コース)が整備されたことから奥尻島の新たな観光資源となっています。

様式4

「主要な展望地」リスト		03 檜山振興局	
		05 奥尻町	
No.	名称	写真	説明
1	宮津弁天駐車場公園 所在地:奥尻町字宮津		宮津弁天を望むように駐車公園が整備されています。断崖上にあることから眼下には透明度を誇る日本海の蒼く光る美しい光景が広がります。(地域の良好な景観資源リストNo.1(宮津弁天)の対象)
2	なべつる駐車公園 所在地:奥尻町字奥尻		奥尻島のシンボル鍋釣岩を前に整備された駐車公園です。海に突き出た展望スペースからは島特産のウニを海中越しに見ることができます。(地域の良好な景観資源リストNo.2(鍋釣岩)の対象)
3	うにまる公園 所在地:奥尻町字赤石		奥尻島の中部に位置する「うにまる公園」は平成5年に完成しました。公園からは鍋釣岩を手前に、島の玄関口奥尻港や檜山南部の海岸を望むことができます。(地域の良好な景観資源リストNo.2(鍋釣岩)の対象)
4	北追岬公園 所在地:奥尻町字湯浜		奥尻島の西部に位置する北追岬に整備され園内には自然に調和されるように彫刻が配置されています。この公園からは急峻に聳える神威山や眼下には屏風立岩を望むことができます。(地域の良好な景観資源リストNo.3(屏風立岩)の対象)
5	群来岬 所在地:奥尻町字米岡		奥尻島の南部に位置し、奥尻空港が隣接しています。手付かずの海岸線や沖合いの岩礁、無縁島、渡島大島を望むほか定期航空機の離発着風景を見ることができます。(奥尻フットパス 空港・大寺屋敷コース)(地域の良好な景観資源リストNo.4(無縁島)の対象)

様式4

「主要な展望地」リスト		03	檜山振興局
		05	奥尻町
No.	名称	写真	説明
6	大寺屋敷 所在地:奥尻町字米岡		奥尻島の南部に位置し、奥尻空港が隣接しています。手付かずの海岸線や沖合いの岩礁、群来岬、渡島大島を望むほか定期航空機の離発着風景を見ることができます。(奥尻フットパス 空港・大寺屋敷コース)(地域の良好な景観資源リストNo.5(群来岬)の対象)