




地域の良好な景観資源 リスト		7	檜山振興局
		04	乙部町
No.	名称	写真	説明
1	鮪（しび）の岬 （安山岩柱状節理） 北海道爾志郡乙部町 字花磯		安山岩の柱状節理で正六角形の岩肌が重なり、奇妙な地層を作り出している岬です。岩肌が鮪のウロコのように見えることや、岬の形が鮪の背に似ていることから、この名前がついたとされています。
2	連理の木「縁桂」 北海道爾志郡乙部町 字富岡		縁桂は「縁結びの神が宿る」と伝えられる樹齢500年の大木で、一本の木の枝が別の木の幹に絡み、一体となった連理の木です。この木に触れると縁が結ばれると地元の人々に崇められています。
3	館の岬 （東洋のグランドキャニオン） 北海道爾志郡乙部町 字館浦		遠い昔、この一帯は海の底にあり、いくつもの地層が堆積して、その後、地殻変動により隆起しました。そして繰り返し岬に波がぶつかり、長い年月をかけて削られた断崖が、太陽の陰影によって表情を変えます。
4	滝瀬海岸 （シラフラ） 北海道爾志郡乙部町 字滝瀬		白い断崖が続き、美しい奇妙な海岸線を形作っています。江戸時代にシラフラ（白い傾斜地）と呼ばれていました。
5	くぐり岩 北海道爾志郡乙部町 字元町		海に突き出た断崖の先にぽっかりと空いた穴。今からおよそ400年前の慶長年間にニシン漁を支えるために掘削したため、こんな形の岩になったのです。当時はこの一帯は陸地であったと考えられており、陸路としてこの穴を開けたそうです。

様式4

主要な展望地 リスト		7 04	檜山振興局 乙部町
No.	名称	写真	説明
1	鮭の岬公園 北海道爾志郡乙部町字潮見		鮭(しび)の岬や遠くには奥尻島を眺めることができます。(地域の良好な景観資源リストNo.1(鮭の岬)の対象)
2	道の駅 ルート229元和台 北海道乙部町字元和169		海拔40mの高さから日本海を見下ろすことができます。奥尻島や鮭の岬も眺めることができます。(地域の良好な景観資源リストNo.1(鮭の岬)の対象)
3	元和台緑地広場 展望台 北海道爾志郡乙部町字元和		日本海を一望でき、館の岬や奥尻島、遠くは松前大島を眺めることができます。眼下には、元和台海浜公園「海のプール」が広がっています。(地域の良好な景観資源リストNo.3(館の岬)の対象)
4	宮の森公園 北海道爾志郡乙部町字元町		乙部町の街並みや、館の岬などを眺めることができます。(地域の良好な景観資源リストNo.3(館の岬)の対象)