

○事業実施段階における社会資本整備事業の説明

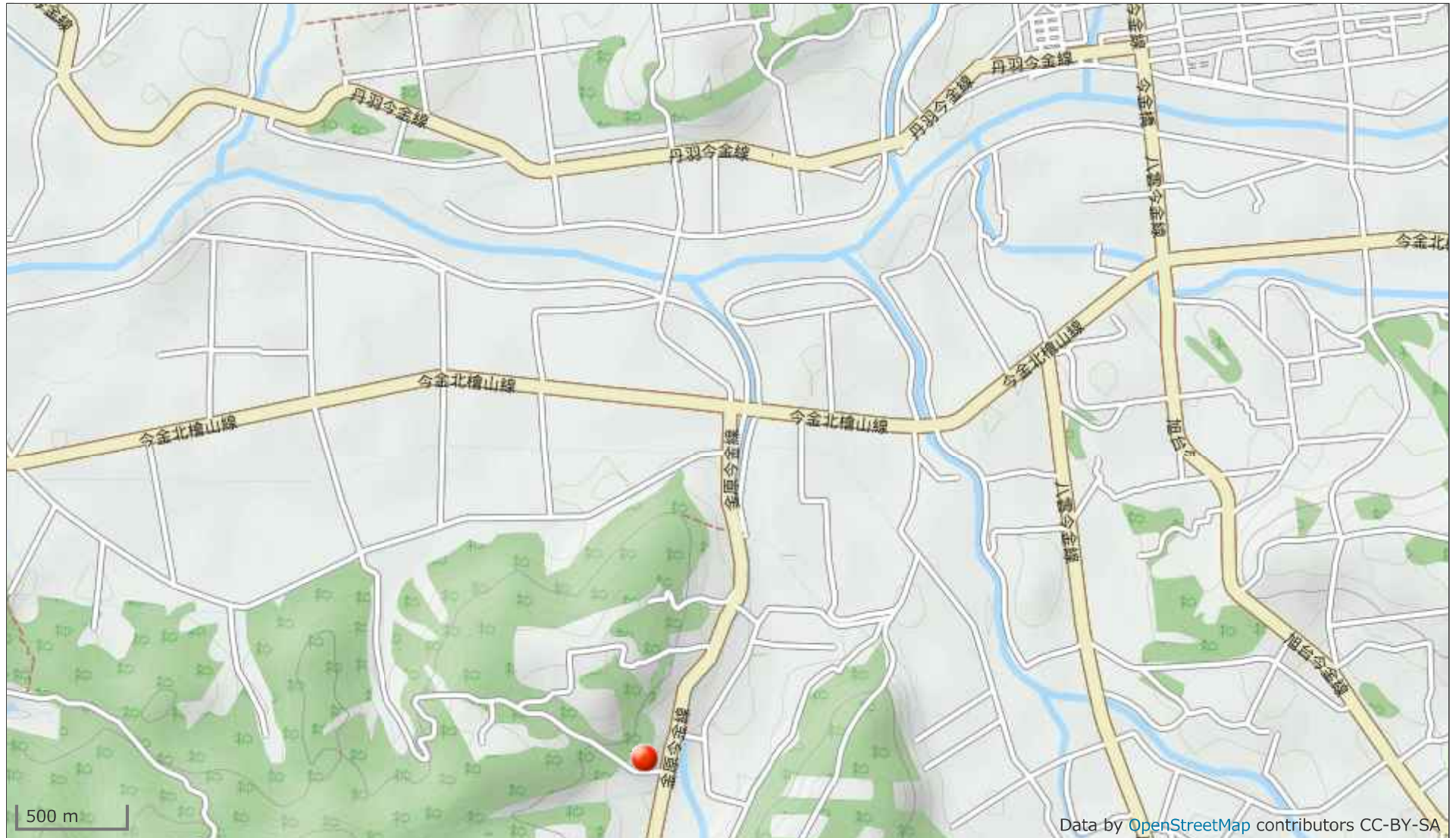
・道が実施する開発公共事業等に関する説明

平成28年度

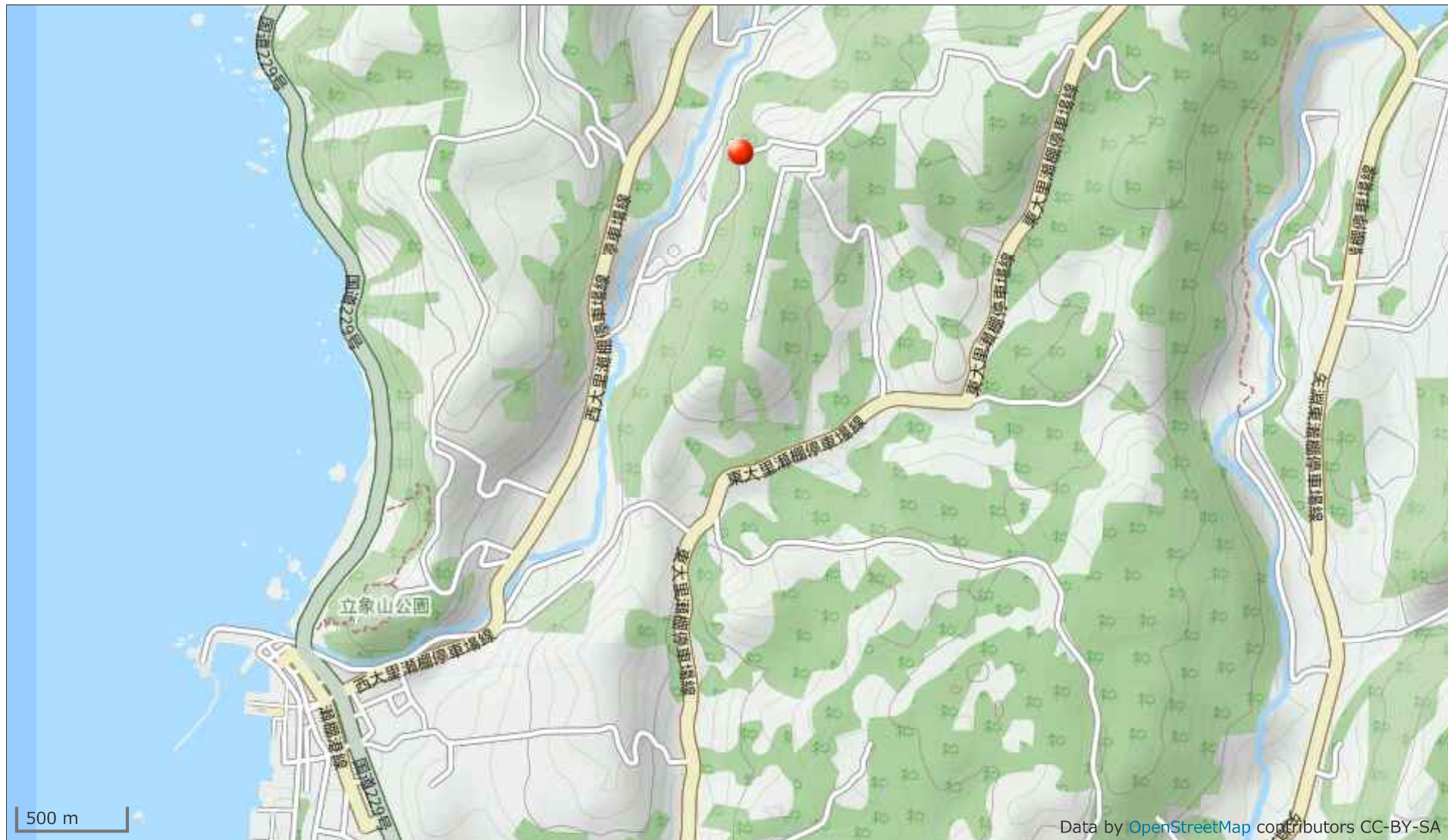
檜山振興局 林務課

事業名 (地区名)	実施箇所	全体事業内容	事業実施目的	事業予定期間		全体事業費 (百万円)	平成28年度計画	
				開始	完了		事業費 (百万円)	事業内容
(治山事業) 復旧治山事業 (金原地区)	瀬棚郡 今金町 字金原	土留工・水路工・暗渠工・筋工・伏工・柵工・法枠工・実播工・法切工・植栽工・測量試験・附帯工	荒廃した山腹斜面の土砂崩壊等の災害から人家・工場・道道・町道・水田・1級河川・自治会館を守るための対策を行う。	H25	H28	155	67	土留工・水路工・暗渠工・筋工・伏工・柵工・法枠工・実播工・法切工・植栽工・附帯工
復旧治山事業 (東大里地区)	久遠郡 せたな町 瀬棚区 東大里	谷止工・流路工・流木対策工・測量試験	荒廃した溪流の土砂災害から人家・道道・町道・水田・2級河川を守るための対策を行う。	H28	H31	215	45	谷止工・流木対策工・測量試験
地すべり 防止事業 (住吉地区)	瀬棚郡 今金町 字住吉	護岸工・水路工・暗渠工・伏工・柵工・押え盛土・実播工・法切工・植栽工・測量試験	地すべりにより崩壊した山腹斜面の災害から人家・国道・町道・草地・1級河川・頭首工・送電線を守るための対策を行う。	H24	H28	438	65	伏工・実播工・植栽工・測量試験
緊急予防 治山事業 (田沢地区)	檜山郡 江差町 字田沢町	伏工・測量試験	荒廃した山腹斜面の土砂崩壊等の災害から人家・工場・町道等を守るための対策を行う。	H28	H32	398	78	伏工・測量試験
地域防災対策 総合治山事業 (赤石地区)	奥尻郡 奥尻町 字赤石	水路工・暗渠工・伏工・実播工・法枠工・法切工・吹付工・植栽工・測量試験	荒廃した山腹斜面の土砂崩壊等の災害から人家・道道・町道・自治会館を守るための対策を行う。	H21	H30	2,018	160	暗渠工・伏工・実播工・法枠工・法切工・測量試験
小規模治山事業 (右股川)	爾志郡 乙部町 字元和	谷止工・床固工(魚道工)・植栽工	サケ・マスの遡上の支障となる既設谷止工の切りかき及び床固工に魚道を設置する。	H28	H28	40	40	谷止工・床固工(魚道工)・植栽工
(林道事業) 森林管理道 開設事業 (光台鈴岡線)	瀬棚郡 今金町 字光台	W=3.0m L=7,130m 切土工、盛土工、土羽工、路盤工、排水施設工、法面保護工、防護施設工、標識工、測量試験	路網未整備森林への当該林道の整備により、高性能林業機械の効率的な稼働や導入の促進、また大型トラックが通行可能となることで運搬費が縮減されるなど、森林整備の低コスト化や持続的な林業経営の促進が図られる。	H14	H28	790	35	W=3.0m L=640m 切土工、盛土工、土羽工、路盤工、排水施設工、法面保護工、その他擁壁工、標識工

(金原地区) 事業名：復旧治山事業 実施箇所：瀬棚郡今金町字金原



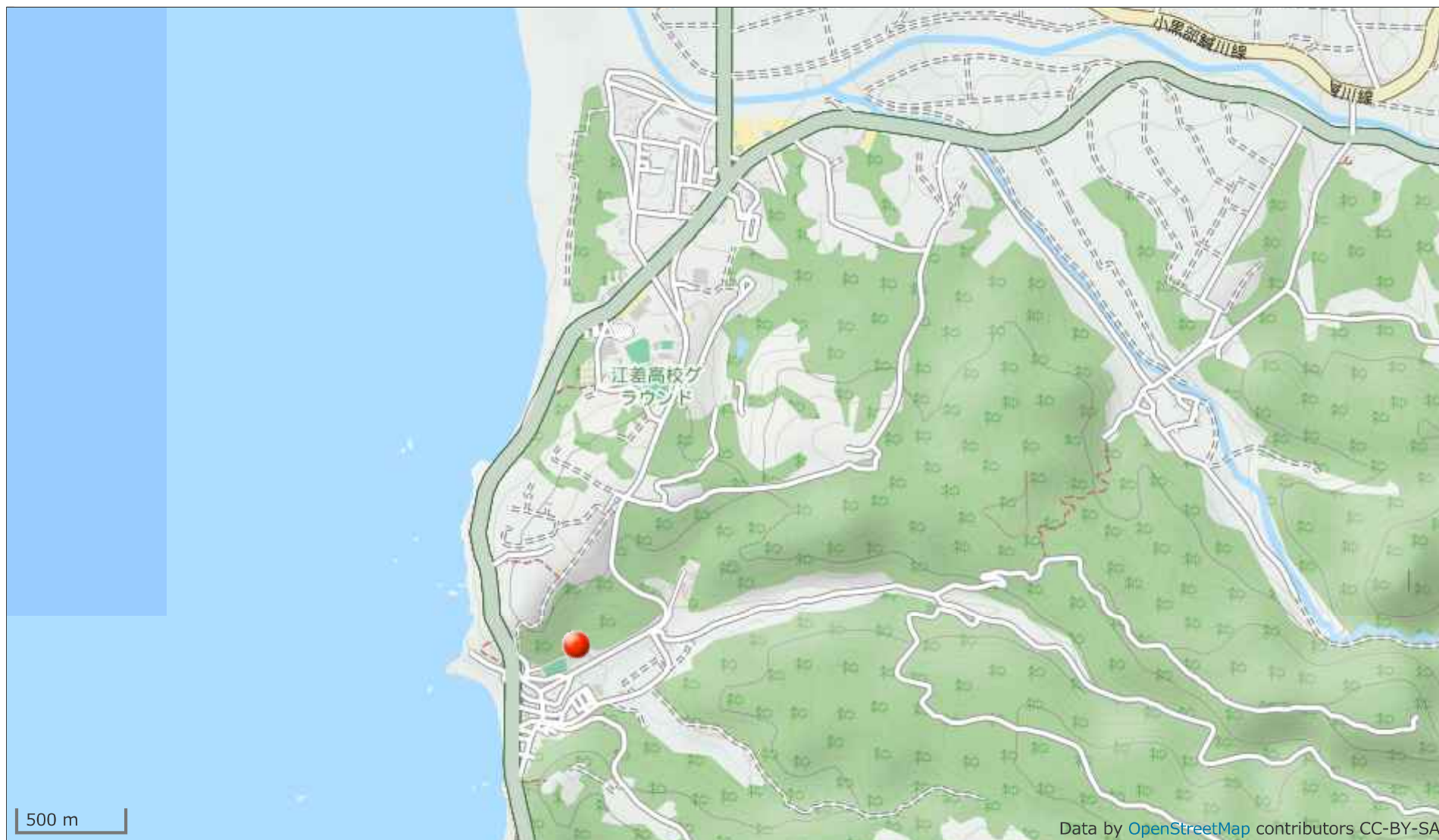
(東大里地区) 事業名：復旧治山事業 実施箇所：瀬棚郡せたな町瀬棚区東大里



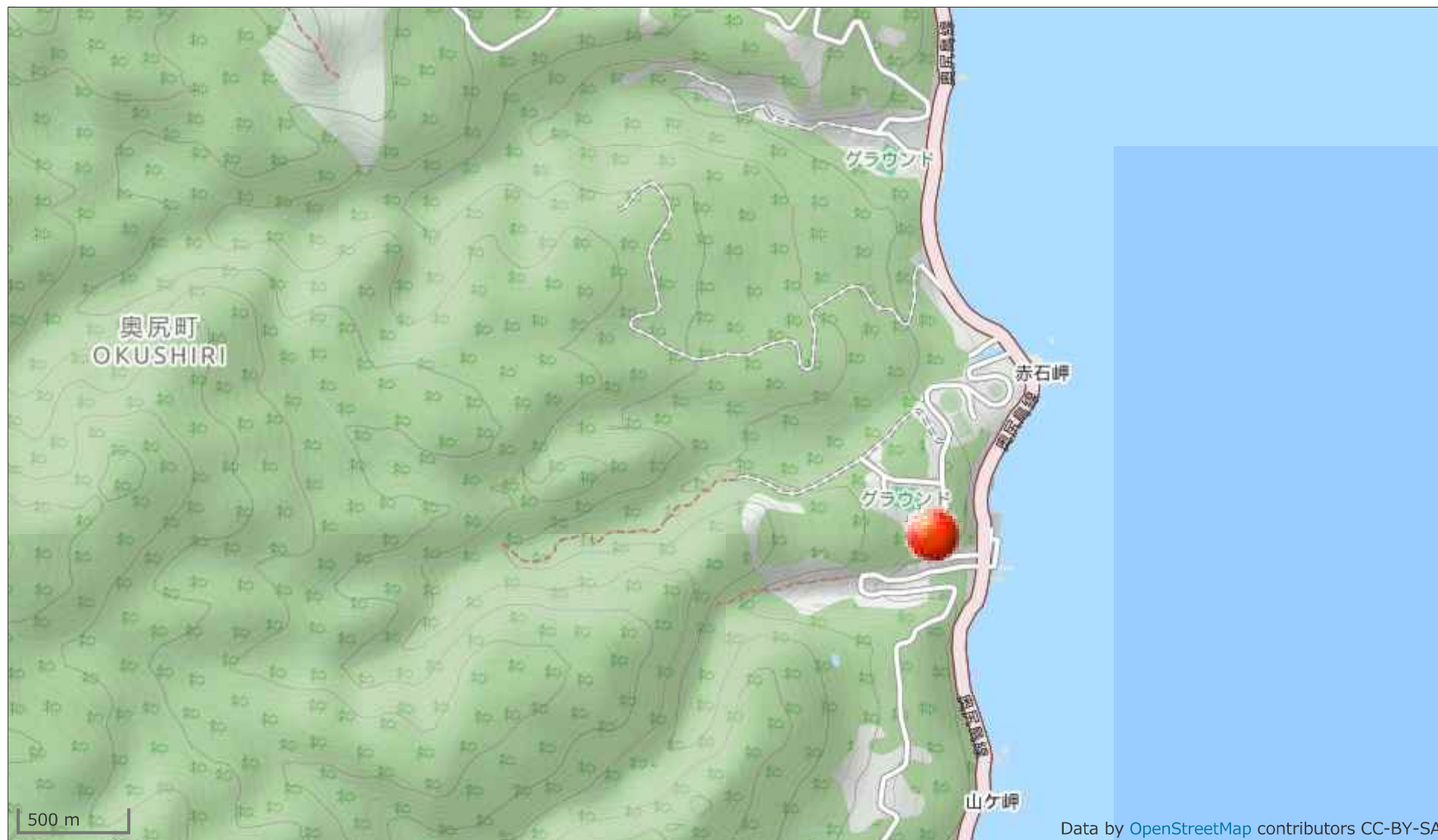
(住吉地区) 事業名：地すべり防止事業 瀬棚郡今金町字住吉



(田沢地区) 事業名：緊急予防治山事業 実施箇所：檜山郡江差町字田沢町

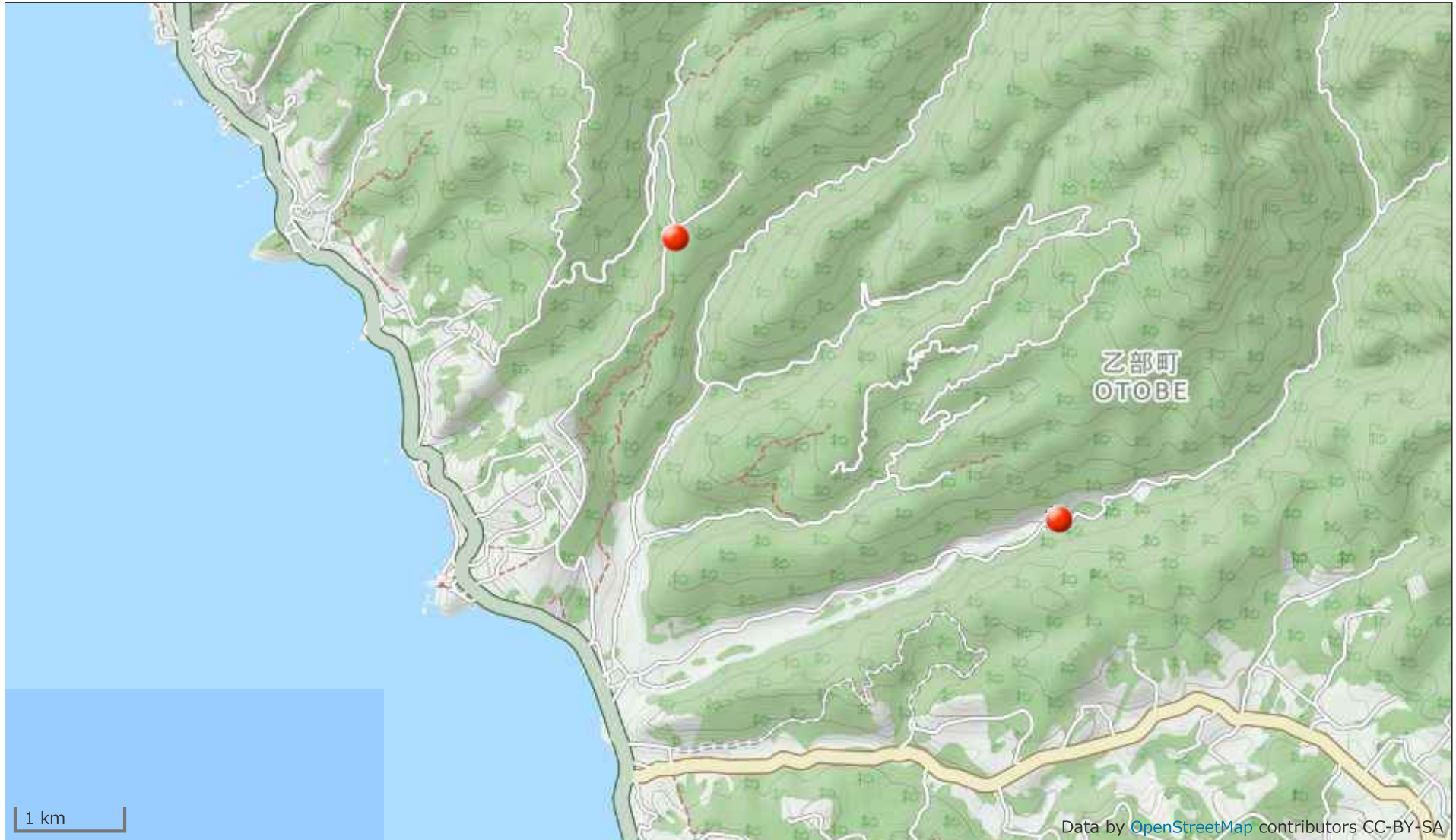


(赤石地区) 事業名：地域防災対策総合治山事業 実施箇所：奥尻郡奥尻町字赤石



Data by OpenStreetMap contributors CC-BY-SA

(右股川) 事業名：小規模治山事業 実施箇所：爾志郡乙部町字元和



H28 森林管理道光台鈴岡線

